

СОГЛАСОВАНО:

Глава  
Новоуральского городского округа



А. Б. БАРАНОВ

« \_\_\_\_\_ » 2018 года

УТВЕРЖДАЮ:

Директор  
МАДОУ детский сад «Росток»



Н. Ю. СКВОРЦОВА


« \_\_\_\_\_ » 2018 года

# ПАСПОРТ ДОРОЖНОЙ БЕЗОПАСНОСТИ

МУНИЦИПАЛЬНОЕ АВТОНОМНОЕ ДОШКОЛЬНОЕ ОБРАЗОВАТЕЛЬНОЕ УЧРЕЖДЕНИЕ  
НОВОУРАЛЬСКОГО ГОРОДСКОГО ОКРУГА – ДЕТСКИЙ САД ОБЩЕРАЗВИВАЮЩЕГО ВИДА «РОСТОК»  
ОБОСОБЛЕННОЕ СТРУКТУРНОЕ ПОДРАЗДЕЛЕНИЕ – ДЕТСКИЙ САД № 40 «СВЕТЛАНА»

РАССМОТРЕНО:

Врио начальника ОГИБДД МУ МВД России  
по Новоуральскому ГО и МО «п. Уральский»  
старший лейтенант полиции



Д. В. ВОЙТЕНКО

« 30 » 07 2018 года

СОГЛАСОВАНО:

И. о. заведующего структурным подразделением –  
детский сад № 40 «Светлана»



Т. В. КРУТИКОВА

« 30 » 07 2018 года



**МУНИЦИПАЛЬНОЕ АВТОНОМНОЕ ДОШКОЛЬНОЕ ОБРАЗОВАТЕЛЬНОЕ УЧРЕЖДЕНИЕ  
НОВОУРАЛЬСКОГО ГОРОДСКОГО ОКРУГА - ДЕТСКИЙ САД ОБЩЕРАЗВИВАЮЩЕГО ВИДА «РОСТОК»  
ОБОСОБЛЕННОЕ СТРУКТУРНОЕ ПОДРАЗДЕЛЕНИЕ - ДЕТСКИЙ САД № 40 «СВЕТЛАНА»**



# **ПАСПОРТ ДОРОЖНОЙ БЕЗОПАСНОСТИ**

**2018 год**

СОГЛАСОВАНО:

УТВЕРЖДАЮ:

Глава  
Новоуральского городского округа

Директор  
МАДОУ детский сад «Росток»

\_\_\_\_\_ А. Б. БАРАНОВ

\_\_\_\_\_ Н. Ю. СКВОРЦОВА

« \_\_\_\_\_ » \_\_\_\_\_ 2018 года

« \_\_\_\_\_ » \_\_\_\_\_ 2018 года

# ПАСПОРТ ДОРОЖНОЙ БЕЗОПАСНОСТИ

**МУНИЦИПАЛЬНОЕ АВТОНОМНОЕ ДОШКОЛЬНОЕ ОБРАЗОВАТЕЛЬНОЕ УЧРЕЖДЕНИЕ  
НОВОУРАЛЬСКОГО ГОРОДСКОГО ОКРУГА – ДЕТСКИЙ САД ОБЩЕРАЗВИВАЮЩЕГО ВИДА «РОСТОК»  
ОБОСОБЛЕННОЕ СТРУКТУРНОЕ ПОДРАЗДЕЛЕНИЕ – ДЕТСКИЙ САД № 40 «СВЕТЛАНА»**

РАСМОТРЕНО:

СОГЛАСОВАНО:

Врио начальника ОГИБДД МУ МВД России  
по Новоуральскому ГО и МО «п. Уральский»  
старший лейтенант полиции

И. о. заведующего структурным подразделением –  
детский сад № 40 «Светлана»

\_\_\_\_\_ Д. В. ВОЙТЕНКО

\_\_\_\_\_ Т. В. КРУТИКОВА

« \_\_\_\_\_ » \_\_\_\_\_ 2018 года

« \_\_\_\_\_ » \_\_\_\_\_ 2018 года

## СОДЕРЖАНИЕ

№ п/п	Наименование раздела	Номер листа		
1	Титульный лист	1		
2	Лист согласования	2		
3	Содержание	3		
4	Общие данные	4 - 6		
5	Пояснительная записка			
5.1	Схемы, приведенные в паспорте дорожной безопасности дошкольной образовательной организации	7		
5.2	Схема территорий города Новоуральска, закрепленных за детским садом № 40 «Светлана»	8		
5.3	Схема района расположения детского сада № 40 «Светлана»	9		
5.4	Схемы организации дорожного движения в районе расположения детского сада № 40 «Светлана»	10		
5.5	Карточка № 1 нерегулируемого наземного пешеходного перехода	11		
5.6	Карточка № 2 нерегулируемого наземного пешеходного перехода	12		
5.7	Карточка № 3 нерегулируемого наземного пешеходного перехода	13		
5.7	Карточка № 4 нерегулируемого наземного пешеходного перехода	14		
5.8	Схема маршрутов движения организованных групп детей	15		
5.9	Схема путей движения транспортных средств к местам погрузки-разгрузки и безопасных путей движения детей	16		
6	Обеспечение безопасности перевозок детей специальным транспортным средством (автобусом)			
6.1	Общие данные	17 - 18		
6.2	Схема безопасного расположения автобусных остановок	19		
6.3	Схема маршрутов движения автобусов	20		
7	Обеспечение безопасности детей при производстве дорожных ремонтно-строительных работ	21		
8	Приложения			
8.1	Приложение № 1. Сведения об организациях, осуществляющих перевозку детей специальным транспортным средством (автобусом)	22 - 23		
8.2	Приложение № 2. Форма информационной карточки перевозок детей специальным транспортным средством (автобусом)	24		
<table border="1" style="width: 100%; border-collapse: collapse;"> <tr> <td style="text-align: center; width: 50%;"><b>ПАСПОРТ ДОРОЖНОЙ БЕЗОПАСНОСТИ</b></td> <td style="text-align: center; width: 50%;"><b>СОДЕРЖАНИЕ</b></td> </tr> </table>			<b>ПАСПОРТ ДОРОЖНОЙ БЕЗОПАСНОСТИ</b>	<b>СОДЕРЖАНИЕ</b>
<b>ПАСПОРТ ДОРОЖНОЙ БЕЗОПАСНОСТИ</b>	<b>СОДЕРЖАНИЕ</b>			
		<b>3</b>		



## ОБЩИЕ ДАННЫЕ

Полное наименование дошкольного образовательного учреждения:

Муниципальное автономное дошкольное образовательное учреждение Новоуральского городского округа – детский сад общеразвивающего вида «Росток», обособленное структурное подразделение детский сад № 40 «Светлана».

Юридический и фактический адрес:

Россия, 624130, Свердловская область, г. Новоуральск, ул. Победы, д. 286

Адрес обособленного структурного подразделения:

Россия, 624130, Свердловская область, г. Новоуральск, ул. Чкалова, д. 9

Руководители образовательного учреждения:

Исполняющий обязанности заведующего структурным подразделением – детским садом  
Заместитель заведующего по воспитательной работе:

Крутикова Татьяна Владимировна 8 (34370) 9-04-41

Старший воспитатель

Ермакова Светлана Павловна 8 (34370) 9-04-41

Ответственные работники за мероприятия по профилактике детского травматизма:

Воспитатель детского сада

Кравец Елена Валерьевна 8 (34370) 9-04-41

Ответственный работник муниципального органа образования:

Ведущий специалист по вопросам ГО и ЧС МКОУ «УМЦРО»

Кривочуров Валерий Михайлович 8(34370) 6-27-11

Ответственные работники Государственной инспекции безопасности дорожного движения:

Инспектор по пропаганде БДД ОГИБДД МУ МВД России по Новоуральскому ГО и МО «пос. Уральский», капитан полиции

Барыкина Ольга Николаевна 8(34370) 7-51-45

Инспектор ОГИБДД МУ МВД России по Новоуральскому ГО и МО «пос. Уральский», старший лейтенант полиции

Тельминов А. В. 8(34370) 2-49-70

Руководитель или ответственный работник дорожно-эксплуатационной организации, осуществляющей содержание улично-дорожной сети и содержание технических средств организации дорожного движения:

Директор Муниципального казенного учреждения «Управление городского хозяйства» Новоуральского городского округа

Ефимов Сергей Валерьевич 8(34370) 4-84-71

**ПАСПОРТ  
ДОРОЖНОЙ БЕЗОПАСНОСТИ**

**ОБЩИЕ ДАННЫЕ**

**4**

Адресный перечень жилых домов, закрепленных за образовательным учреждением, в соответствии с постановлением администрации Новоуральского городского округа от 27.03.2018 года 529-а:

- ул. Крупской – 15, 17, 19;  
- ул. Первомайская – 80, 82, 82А, 84, 85, 88, 89, 90, 91, 99, 101, 103, 105, 109, 113, 115, 115А, 117;  
- ул. Фрунзе – 14, 16, 18;  
- ул. Фурманова – 10, 12, 12А, 13, 14, 20, 20А, 22, 25;  
- ул. Чкалова – 8, 10, 12, 14, 16, 18, 20, 22;  
- ул. Л.Толстого – 2, 5, 8, 9, 10, 12, 14, 16, 16А, 17, 18, 19, 20, 20А, 21, 22, 23, 25, 27, 29, 31, 33, 41, 43.

Количество воспитанников:

52 человека (по факту), 80 человек (по-штату);

Наличие уголка БДД:

4 шт. – в каждой возрастной группе и в коридоре 1-го этажа детского сада;

Наличие класса по БДД:

нет;

Наличие автогородка (площадки) по БДД:

имеется учебно-тренировочный перекресток с разметкой на асфальтовом покрытии, элементы класса «Светофор» в методкабинете;

Наличие автобуса:

отсутствует;

Владелец автобуса:

отсутствует;

Время работы педагогов в образовательном учреждении:

Первая смена: 06:30 – 13:42

Вторая смена: 11:18 – 18:30

Занятия в системе дополнительного образования: нет

Телефоны оперативных служб

Служба спасения: 01

Полиция: 02

Скорая помощь: 03

Оперативный дежурный администрации Новоуральского городского округа: 8 (34370) 9-01-12

Управление Федеральной службы безопасности: 8 (34370) 9-29-03

Место расположения детского сада № 40 «Светлана»:

территория, расположенная между ул. Фрунзе, ул. Первомайская, пер. Чапаева, и ул. Чкалова.

Наличие ограждения территории детского сада № 40 «Светлана»:

есть, удовлетворительное.

Наличие, оборудование и состояние въездных ворот, калиток:

основная калитка (без ворот):

калитка: есть, удовлетворительное;  
запирающие устройства: есть, удовлетворительное;  
шлагбаум: нет, не требуется;  
дорожный знак 3.2: нет, не требуется.

дополнительные ворота (без калитки):

ворота: есть, удовлетворительное;  
запирающие устройства: есть, удовлетворительное;  
шлагбаум: нет, не требуется;  
дорожный знак 3.2: есть, удовлетворительное.

Виды и состояние дорожного покрытия входов и въездов на территорию, проездов и проходов к хозяйственным постройкам и площадкам сбора мусора:

покрытие из асфальтобетона, удовлетворительное.

Наличие и состояние парковок (парковочных мест), в непосредственной близости от места размещения детского сада № 40 «Светлана»:

ул. Чкалова, четная сторона;

Наличие и состояние автобусных остановок, в непосредственной близости от места размещения детского сада № 40 «Светлана»:

- ул. Победы, остановка «Магазин «Радуга», удовлетворительное;  
- ул. Первомайская, остановка «СП «Кедр», удовлетворительное;  
- ул. Первомайская, остановка «СП «Кедр», удовлетворительное;  
- ул. Первомайская, остановка «УИПК», удовлетворительное.

Наличие и виды пешеходных переходов, в районе расположения детского сада № 40 «Светлана»:

нерегулируемый наземный:  
- ул. Фрунзе, на пересечении с ул. Чкалова;  
- ул. Фрунзе, в районе здания № 13;  
- ул. Первомайская, в районе жилого дома № 68;  
- ул. Первомайская, на пересечении с ул. Чкалова;  
- ул. Чкалова, на пересечении с ул. Фурманова.

Наличие и состояние наружного освещения проезжей части, на подходах к детскому саду № 40 «Светлана»:

- установлено, удовлетворительное.

## ПОЯСНИТЕЛЬНАЯ ЗАПИСКА

В настоящем паспорте приведены следующие схемы:

1. Схема территорий города, закрепленных за детским садом № 40 «Светлана» приведена на листе 40. На схеме указаны жилые дома, закрепленные за дошкольной образовательной организацией постановлением администрации Новоуральского городского округа от 27.03.20140 года № 529-а и пути движения воспитанников от мест проживания в детский сад № 40 «Светлана».

2. Схема района расположения детского сада № 40 «Светлана», путей движения транспортных средств и воспитанников приведена на листе 9.

На схеме указан район расположения дошкольной образовательной организации, наиболее частые пути движения воспитанников от дома, отдаленных остановок маршрутных транспортных средств к детскому саду № 40 «Светлана» и обратно, пути движения транспортных средств, пешеходные переходы.

3. Схема организации дорожного движения в районе расположения детского сада № 40 «Светлана» приведена на листе 10.

На схеме приведены существующие технические средства организации дорожного движения и технические средства организации дорожного движения, предусмотренные утвержденными проектами организации дорожного движения, а так же места расположения остановок маршрутных транспортных средств.

4. На листах 11, 12, 13, 14 приведены карточки пешеходных переходов, расположенных в непосредственной близости от детского сада № 40 «Светлана» и на подходах к нему.

Карточки содержат информацию о месте расположения перехода, его типе, оснащении и состоянии технических средств организации дорожного движения, наличии и состоянии подходов к нему.

5. Схема маршрута движения организованных групп воспитанников от детского сада № 40 «Светлана» к филиалу «Центральная публичная библиотека» МБУК «Публичная библиотека» НГО, МАУ ДО «Станция юных техников», МАУ ДО «ДЮСШ-2» и обратно приведена на листе 15.

6. Схема движения транспортных средств к местам разгрузки (погрузки) и рекомендуемые безопасные пути передвижения детей по территории дошкольной образовательной организации приведена на листе 16.

На схеме указаны пути движения транспортных средств по территории дошкольной образовательной организации, в том числе места погрузки (разгрузки), а также безопасные маршруты движения воспитанников во время проведения погрузочно-разгрузочных работ и движения транспорта.

7. Схема безопасного расположения автобусных остановок в районе детского сада № 40 «Светлана» приведена на листе 19.

На схеме указаны остановки общественного транспорта и подходы к ним от детского сада № 40 «Светлана».

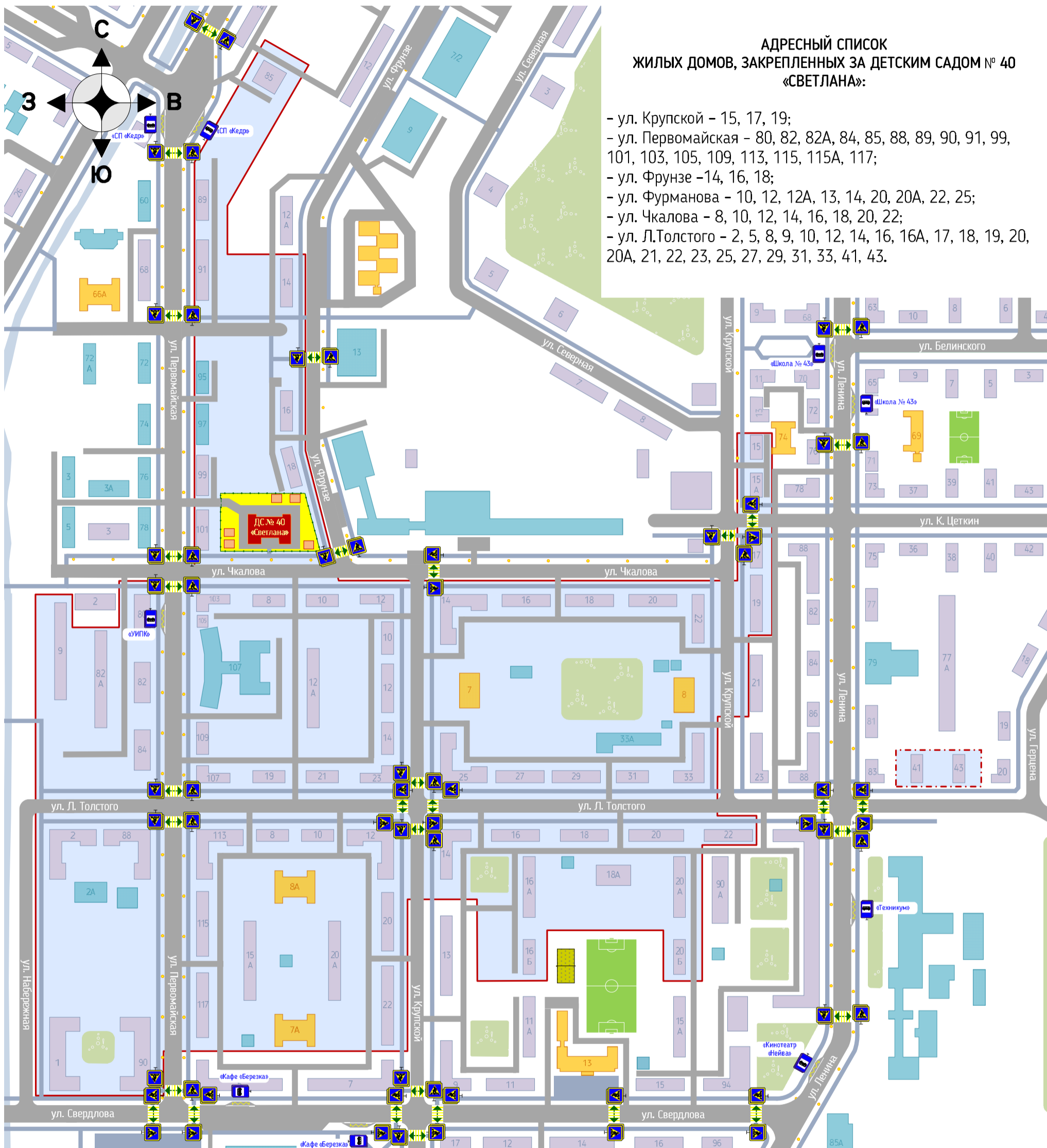
40. На листе 20 приведена схема возможных маршрутов движения автобусов, при перевозке воспитанников автобусами сторонних организаций. На схеме так же приведены возможные безопасные маршруты движения воспитанников к местам посадки-высадки и расположение мест посадки-высадки пассажиров.

9. Схема пути движения транспортных средств и детей при проведении дорожных ремонтно-строительных работ вблизи дошкольной образовательной организации в настоящем паспорте не приводится.

Такие схемы разрабатываются для каждого случая проведения определенного вида работ.



# СХЕМА ТЕРРИТОРИЙ ГОРОДА НОВОУРАЛЬСКА ЗАКРЕПЛЕННЫХ ЗА ДЕТСКИМ САДОМ № 40 «СВЕТЛАНА»



## АДРЕСНЫЙ СПИСОК ЖИЛЫХ ДОМОВ, ЗАКРЕПЛЕННЫХ ЗА ДЕТСКИМ САДОМ № 40 «СВЕТЛАНА»:

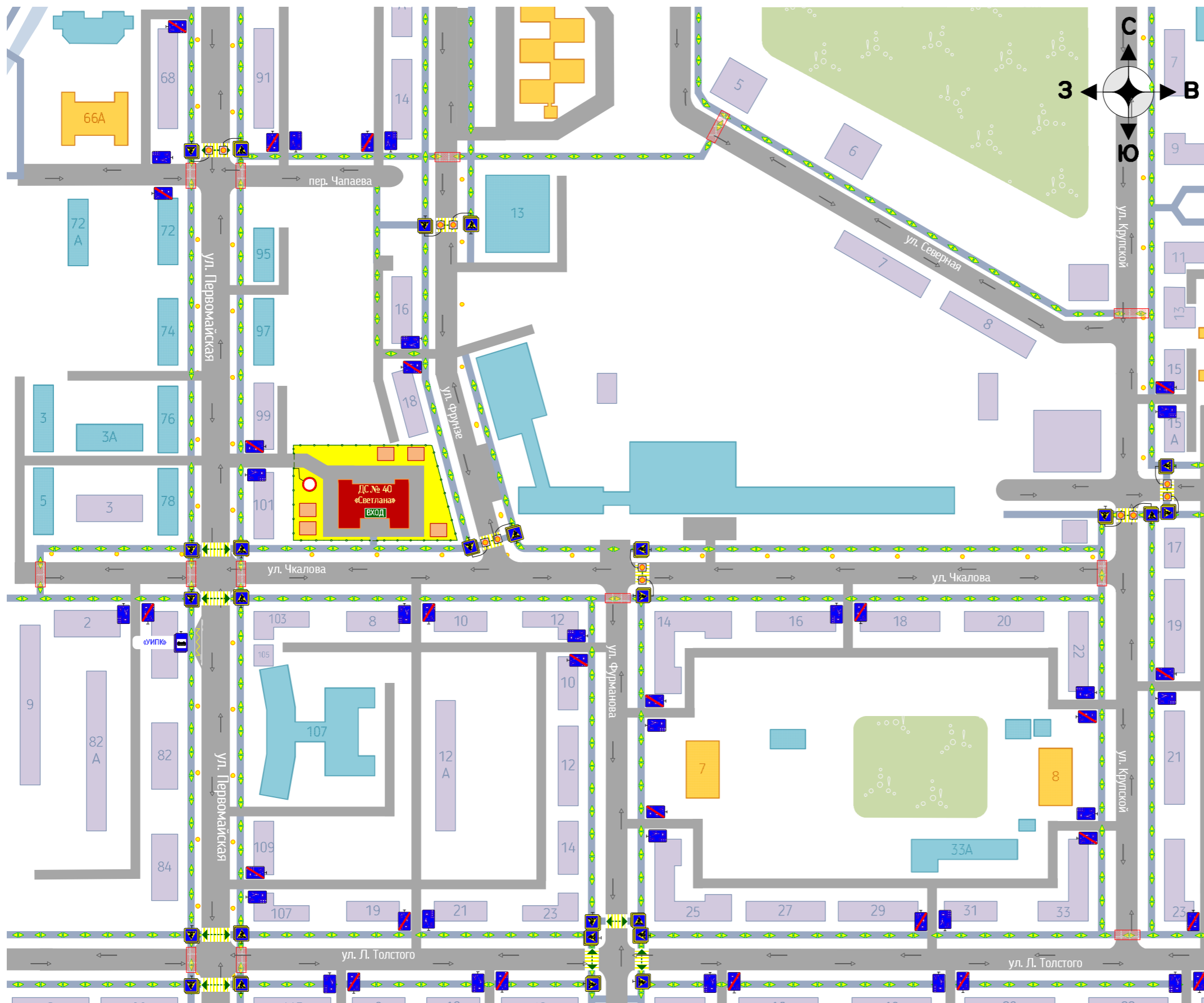
- ул. Крупской - 15, 17, 19;
- ул. Первомайская - 80, 82, 82А, 84, 85, 88, 89, 90, 91, 99, 101, 103, 105, 109, 113, 115, 115А, 117;
- ул. Фрунзе - 14, 16, 18;
- ул. Фурманова - 10, 12, 12А, 13, 14, 20, 20А, 22, 25;
- ул. Чкалова - 8, 10, 12, 14, 16, 18, 20, 22;
- ул. Л.Толстого - 2, 5, 8, 9, 10, 12, 14, 16, 16А, 17, 18, 19, 20, 20А, 21, 22, 23, 25, 27, 29, 31, 33, 41, 43.

### УСЛОВНЫЕ ОБОЗНАЧЕНИЯ:

- |   |  |  |
|---|--|--|
| - здание детского сада № 40 «Светлана»;           | - проезжая часть улиц, дорог, проездов;                    | - светофорные объекты на перекрестках;                       |
| - учреждения образования, культуры, спорта и пр.; | - территория, закрепленная за детским садом;               | - территория детского сада;                                  |
| - жилая застройка;                                | - направления движения транспортных средств;               | - тротуары, пешеходные дорожки, пути движения воспитанников; |
| - спортивные сооружения;                          | - остановки общественного транспорта;                      | - дорожные знаки;  |
| - «зелёные» зоны, лесные массивы;                 | - ограждения, ворота, калитки на территории детского сада; | - наружное освещение;  |

ПДА МАДОУ ДЕТСКИЙ САД «РОСТОК» - ДЕТСКИЙ САД № 40 «СВЕТЛАНА» - 2018 год - КОНТРА ОО - e-mail: kont@novo.ru - kont@novo.ru - kont@novo.ru - 7 912 618 4380

# СХЕМА РАЙОНА РАСПОЛОЖЕНИЯ ДЕТСКОГО САДА № 40 "СВЕТЛАНА"



## УСЛОВНЫЕ ОБОЗНАЧЕНИЯ:

- здание детского сада № 40 «Светлана»;
- учреждения образования, культуры, спорта и пр.;
- жилая застройка;
- спортивные сооружения;
- «зелёные» зоны, лесные массивы;
- проезжая часть улиц, дорог, проездов;
- тротуары, пешеходные дорожки, пути движения учащихся, воспитанников;
- реки, водоемы;
- территория детского сада № 40 «Светлана»;
- опасные зоны (опасные участки);
- направления движения транспортных средств;
- остановки общественного транспорта;
- «СП «Кедр» - название остановок общественного транспорта;
- ограждения, ворота, калитки на территории детского сада № 40 «Светлана»;
- наземный пешеходный переход и направления движения пешеходов;
- светофорные объекты на перекрестках;
- дорожные знаки;
- транспортный светофор (тип Т.7);
- наружное освещение.



**КАРТОЧКА № 1  
НЕРЕГУЛИРУЕМОГО НАЗЕМНОГО ПЕШЕХОДНОГО ПЕРЕХОДА**

Место (зона) расположения пешеходного перехода:	ул. Фрунзе, на пересечении с ул. Чкалова;
Тип пешеходного перехода (регулируемый / нерегулируемый):	наземный, нерегулируемый
Наличие и состояние технических средств организации дорожного движения на пешеходном переходе и подходах к нему:	
дорожные знаки 5.19.1, 5.19.2	в наличии с обеих сторон, удовлетворительное.
искусственные неровности:	установлены, удовлетворительное.
дорожные знаки 5.20:	установлены, удовлетворительное.
дорожные знаки 3.24 «20»:	установлены, удовлетворительное.
дорожные знаки 1.23 (повторные), с табличкой 8.2.1:	установлены, удовлетворительное.
дорожные знаки 1.17:	установлены, удовлетворительное.
дорожные знаки 1.23 (основные):	установлены, удовлетворительное.
пешеходное ограждение ограничивающее перильного типа:	установлено, с обеих сторон, удовлетворительное.
светофоры типа П.1:	нет, не требуется
светофоры типа Т.7:	установлены, с обеих сторон, удовлетворительное.
горизонтальная дорожная разметка:	
линия 1.1, материал:	сезонное нанесение, краска.
линии 1.14.1 на «желтом фоне», материал:	сезонное нанесение, краска.
линии 1.25, материал:	сезонное нанесение, краска.
символы 1.24.1, материал:	сезонное нанесение, краска.
символы 1.24.2, материал:	сезонное нанесение, краска.
Наличие и состояние подходов к пешеходному переходу, материал покрытия:	- в наличии, с обеих сторон, удовлетворительное, асфальтобетон.
Наличие и состояние наружного освещения пешеходного перехода:	- в наличии, с нечетной стороны ул. Фрунзе, удовлетворительное.
Другие (дополнительные) средства организации дорожного движения:	- отсутствуют.

**КАРТОЧКА № 2  
НЕРЕГУЛИРУЕМОГО НАЗЕМНОГО ПЕШЕХОДНОГО ПЕРЕХОДА**

Место (зона) расположения пешеходного перехода:	ул. Фрунзе, в районе здания № 13;
Тип пешеходного перехода (регулируемый / нерегулируемый):	наземный, нерегулируемый
Наличие и состояние технических средств организации дорожного движения на пешеходном переходе и подходах к нему:	
дорожные знаки 5.19.1, 5.19.2	в наличии с обеих сторон, удовлетворительное.
искусственные неровности:	установлены, удовлетворительное.
дорожные знаки 5.20:	установлены, удовлетворительное.
дорожные знаки 3.24 «20»:	установлены, удовлетворительное.
дорожные знаки 1.23 (повторные), с табличкой 8.2.1:	установлены, удовлетворительное.
дорожные знаки 1.17:	установлены, удовлетворительное.
дорожные знаки 1.23 (основные):	установлены, удовлетворительное.
пешеходное ограждение ограничивающие перильного типа:	установлено, с обеих сторон, удовлетворительное.
светофоры типа П.1:	нет, не требуется
светофоры типа Т.7:	установлены, с обеих сторон, удовлетворительное.
горизонтальная дорожная разметка:	
линия 1.1, материал:	сезонное нанесение, краска.
линии 1.14.1 на «желтом фоне», материал:	сезонное нанесение, краска.
линии 1.25, материал:	сезонное нанесение, краска.
символы 1.24.1, материал:	сезонное нанесение, краска.
символы 1.24.2, материал:	сезонное нанесение, краска.
Наличие и состояние подходов к пешеходному переходу, материал покрытия:	- в наличии, с обеих сторон, удовлетворительное, асфальтобетон.
Наличие и состояние наружного освещения пешеходного перехода:	- в наличии, с нечетной стороны ул. Фрунзе, удовлетворительное.
Другие (дополнительные) средства организации дорожного движения:	- отсутствуют.

**КАРТОЧКА № 3  
НЕРЕГУЛИРУЕМОГО НАЗЕМНОГО ПЕШЕХОДНОГО ПЕРЕХОДА**

Место (зона) расположения пешеходного перехода:	ул. Чкалова, на пересечении с ул. Фурманова;
Тип пешеходного перехода (регулируемый / нерегулируемый):	наземный, нерегулируемый
Наличие и состояние технических средств организации дорожного движения на пешеходном переходе и подходах к нему:	
дорожные знаки 5.19.1, 5.19.2	в наличии с обеих сторон, удовлетворительное.
искусственные неровности:	установлены, удовлетворительное.
дорожные знаки 5.20:	установлены, удовлетворительное.
дорожные знаки 3.24 «20»:	установлены, удовлетворительное.
дорожные знаки 1.23 (повторные), с табличкой 8.2.1:	установлены, удовлетворительное.
дорожные знаки 1.17:	установлены, удовлетворительное.
дорожные знаки 1.23 (основные):	установлены, удовлетворительное.
пешеходное ограждение ограничивающие перильного типа:	установлено, с обеих сторон, удовлетворительное.
светофоры типа П.1:	нет, не требуется
светофоры типа Т.7:	установлены, с обеих сторон, удовлетворительное.
горизонтальная дорожная разметка:	
линия 1.1, материал:	сезонное нанесение, краска.
линии 1.14.1 на «желтом фоне», материал:	сезонное нанесение, краска.
линии 1.25, материал:	сезонное нанесение, краска.
символы 1.24.1, материал:	сезонное нанесение, краска.
символы 1.24.2, материал:	сезонное нанесение, краска.
Наличие и состояние подходов к пешеходному переходу, материал покрытия:	- в наличии, с обеих сторон, удовлетворительное, асфальтобетон.
Наличие и состояние наружного освещения пешеходного перехода:	- в наличии, удовлетворительное.
Другие (дополнительные) средства организации дорожного движения:	- отсутствуют.



**КАРТОЧКА № 4  
НЕРЕГУЛИРУЕМОГО НАЗЕМНОГО ПЕШЕХОДНОГО ПЕРЕХОДА**

Место (зона) расположения пешеходного перехода:

ул. Первомайская, на пересечении с ул. Чкалова;  
количество – 2 шт.

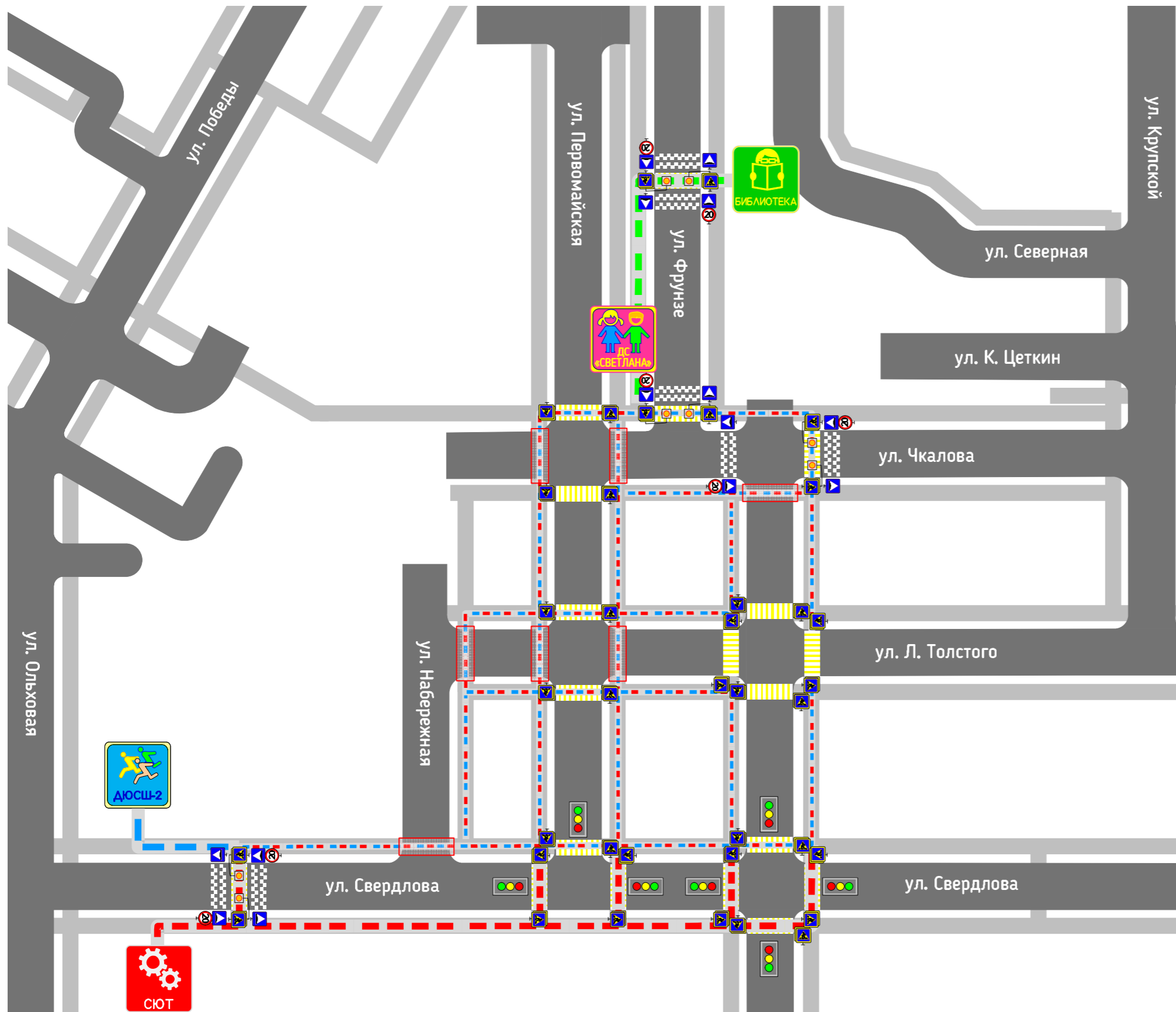
Тип пешеходного перехода  
(регулируемый / нерегулируемый):

наземный, нерегулируемый




Наличие и состояние технических средств организации дорожного движения на пешеходном переходе и подходах к нему:

дорожные знаки 5.19.1, 5.19.2	в наличии с обеих сторон, удовлетворительное.
искусственные неровности:	нет, не требуется.
дорожные знаки 5.20:	нет, не требуется.
дорожные знаки 3.24 «20»:	нет, не требуется.
дорожные знаки 1.23 (повторные), с табличкой 8.2.1:	нет, не требуется.
дорожные знаки 1.17:	нет, не требуется.
дорожные знаки 1.23 (основные):	нет, не требуется.
пешеходное ограждение ограничивающие перильного типа:	нет, не требуется.
светофоры типа П.1:	нет, не требуется.
светофоры типа Т.7:	нет, не требуется.
горизонтальная дорожная разметка:	
линия 1.1, материал:	сезонное нанесение, краска.
линии 1.14.1 на «желтом фоне», материал:	сезонное нанесение, краска.
линии 1.25, материал:	сезонное нанесение, краска.
символы 1.24.1, материал:	сезонное нанесение, краска.
символы 1.24.2, материал:	сезонное нанесение, краска.
Наличие и состояние подходов к пешеходному переходу, материал покрытия:	- в наличии, с обеих сторон, удовлетворительное, асфальтобетон.
Наличие и состояние наружного освещения пешеходного перехода:	- в наличии, удовлетворительное.
Другие (дополнительные) средства организации дорожного движения:	- отсутствуют.







# СХЕМА МАРШРУТОВ ДВИЖЕНИЯ ОРГАНИЗОВАННЫХ ГРУПП ВОСПИТАННИКОВ ДЕТСКОГО САДА № 40 "СВЕТЛАНА"



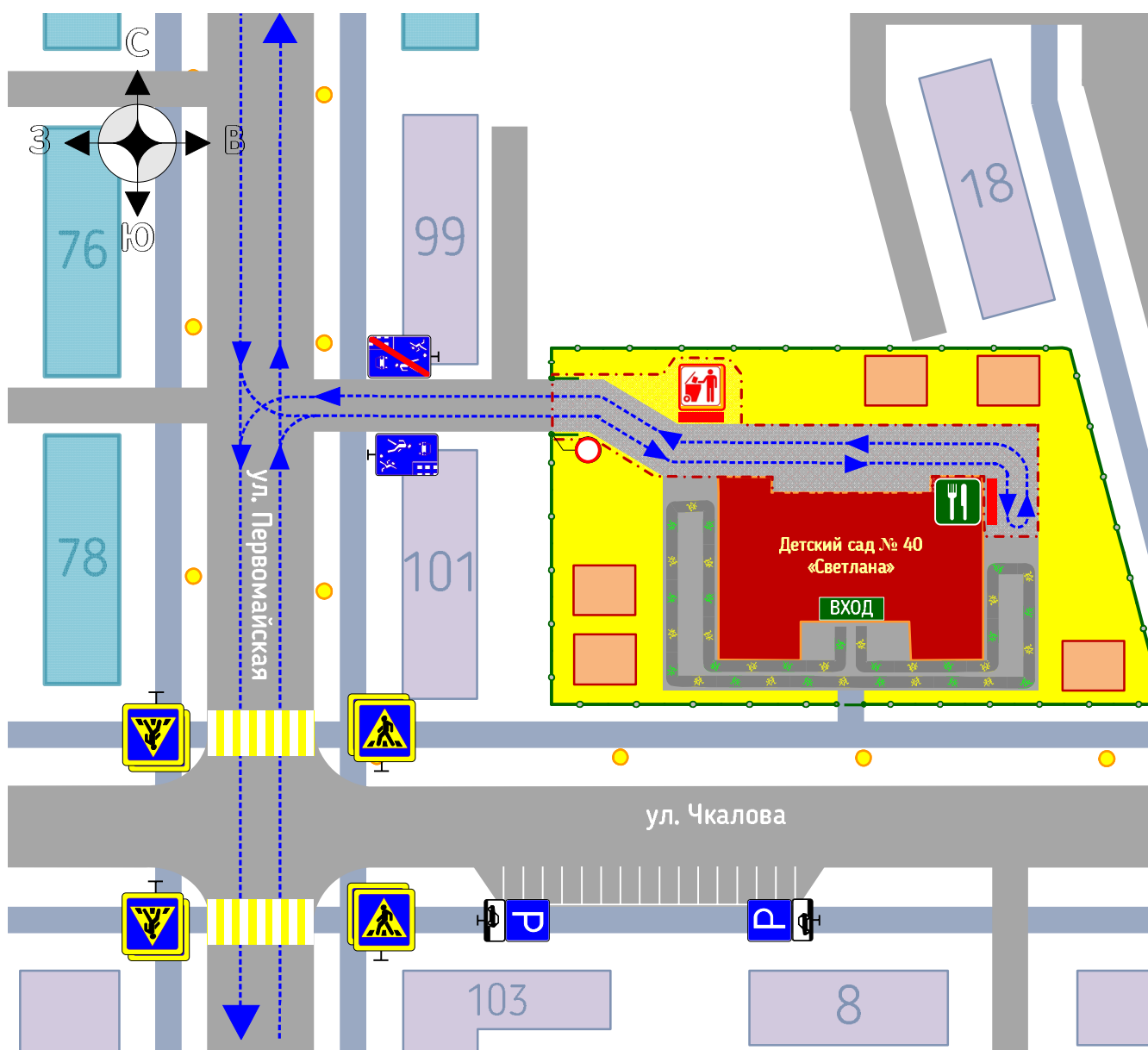
## МАРШРУТЫ ДВИЖЕНИЯ:

-  - детский сад № 40 «Светлана» - Филиал «Центральная публичная библиотека» МБУК «Публичная библиотека» НГО и обратно;
-  - детский сад № 40 «Светлана» - МАУ ДО «Станция юных техников» и обратно;
-  - детский сад № 40 «Светлана» - МАУ ДО «ДЮСШ-2» НГО и обратно;

## УСЛОВНЫЕ ОБОЗНАЧЕНИЯ:

-  - проезжая часть улиц, дорог, проездов;
-  - тротуары, пешеходные дорожки;
-  - опасные участки, с необорудованными пешеходными переходами;
-  - пешеходные переходы;
-  - светофорные объекты на перекрестках;
-  - светофоры транспортные (Тип Т.7).

**СХЕМА  
ПУТЕЙ ДВИЖЕНИЯ ТРАНСПОРТНЫХ СРЕДСТВ К МЕСТАМ ПОГРУЗКИ-РАЗГРУЗКИ  
И РЕКОМЕНДУЕМЫЕ БЕЗОПАСНЫЕ ПУТИ ДВИЖЕНИЯ ДЕТЕЙ  
ПО ТЕРРИТОРИИ ДЕТСКОГО САДА № 40 "СВЕТЛАНА"**



**ПУТИ ДВИЖЕНИЯ:**

**УСЛОВНЫЕ ОБОЗНАЧЕНИЯ:**

1. Доставка грузов к детскому саду № 40 «Светлана» осуществляется со стороны ул. Первомайская.
2. Погрузка-разгрузка продуктов питания, материалов, оборудования и твердых бытовых отходов осуществляется во внутреннем дворе детского сада № 40 «Светлана» .
3. При движении транспортных средств по территории детского сада № 40 «Светлана» и проведении погрузочно-разгрузочных работ следует исключить пересечение путей движения пешеходов и транспортных средств, а также нахождение воспитанников в зоне проведения погрузочно-разгрузочных работ, во внутреннем дворе детского сада № 40 «Светлана» .

- детского сада № 40 «Светлана» ;
- прочие здания;
- зона проведения погрузочно-разгрузочных работ;
- места погрузки-разгрузки;
- проезжая часть улиц, дорог, проездов;
- тротуары, пешеходные дорожки, зоны;
- безопасные пути движения воспитанников;
- пути движения транспортных средств к местам погрузки-разгрузки.
- ворота калитки, ограждение детского сада № 40 «Светлана» ;
- знаки дорожные.

# ОБЕСПЕЧЕНИЕ БЕЗОПАСНОСТИ ПЕРЕВОЗОК ДЕТЕЙ СПЕЦИАЛЬНЫМ ТРАНСПОРТНЫМ СРЕДСТВОМ (АВТОБУСОМ)

## ОБЩИЕ СВЕДЕНИЯ

(заполняется при наличии собственного автобуса в дошкольной образовательной организации)

Марка: \_\_\_\_\_

Модель: \_\_\_\_\_

Государственный регистрационный знак: \_\_\_\_\_

Год выпуска: \_\_\_\_\_

Количество мест в автобусе: \_\_\_\_\_

Соответствие конструкции требованиям, предъявляемым к школьным автобусам:

## 1. СВЕДЕНИЯ О ВОДИТЕЛЕ (ЯХ) АВТОБУСА (СОВ)

Фамилия, Имя, Отчество	Дата принятия на работу	Стаж вождения ТС категории «D»	Дата предстоящего медицинского осмотра	Период проведения стажировки	Сроки повышения квалификации	Допущенные нарушения ПДД

## 2. ОРГАНИЗАЦИОННО-ТЕХНИЧЕСКОЕ ОБЕСПЕЧЕНИЕ

**Лицо, ответственное за обеспечение безопасности дорожного движения**

Фамилия, Имя, Отчество: \_\_\_\_\_

Должность: \_\_\_\_\_

Дата назначения: \_\_\_\_\_

Дата переаттестации: \_\_\_\_\_

**Организация проведения предрейсового медицинского осмотра водителя (ей)**

Предрейсовый медицинский осмотр водителей осуществляет: \_\_\_\_\_

\_\_\_\_\_ на основании: \_\_\_\_\_

действительного до: \_\_\_\_\_

## Организация проведения предрейсового технического осмотра транспортного средства

Предрейсовый технический осмотр транспортного средства осуществляет: \_\_\_\_\_

на основании: \_\_\_\_\_

действительного до: \_\_\_\_\_

Дата очередного технического осмотра: \_\_\_\_\_

Место стоянки автобуса в нерабочее время: \_\_\_\_\_

меры, исключающие несанкционированное использование: \_\_\_\_\_

### 3. СВЕДЕНИЯ О ВЛАДЕЛЬЦЕ АВТОБУСА

Юридический адрес владельца: \_\_\_\_\_

Юридический адрес владельца: \_\_\_\_\_

Фактический адрес владельца: \_\_\_\_\_

Телефон ответственного лица: \_\_\_\_\_

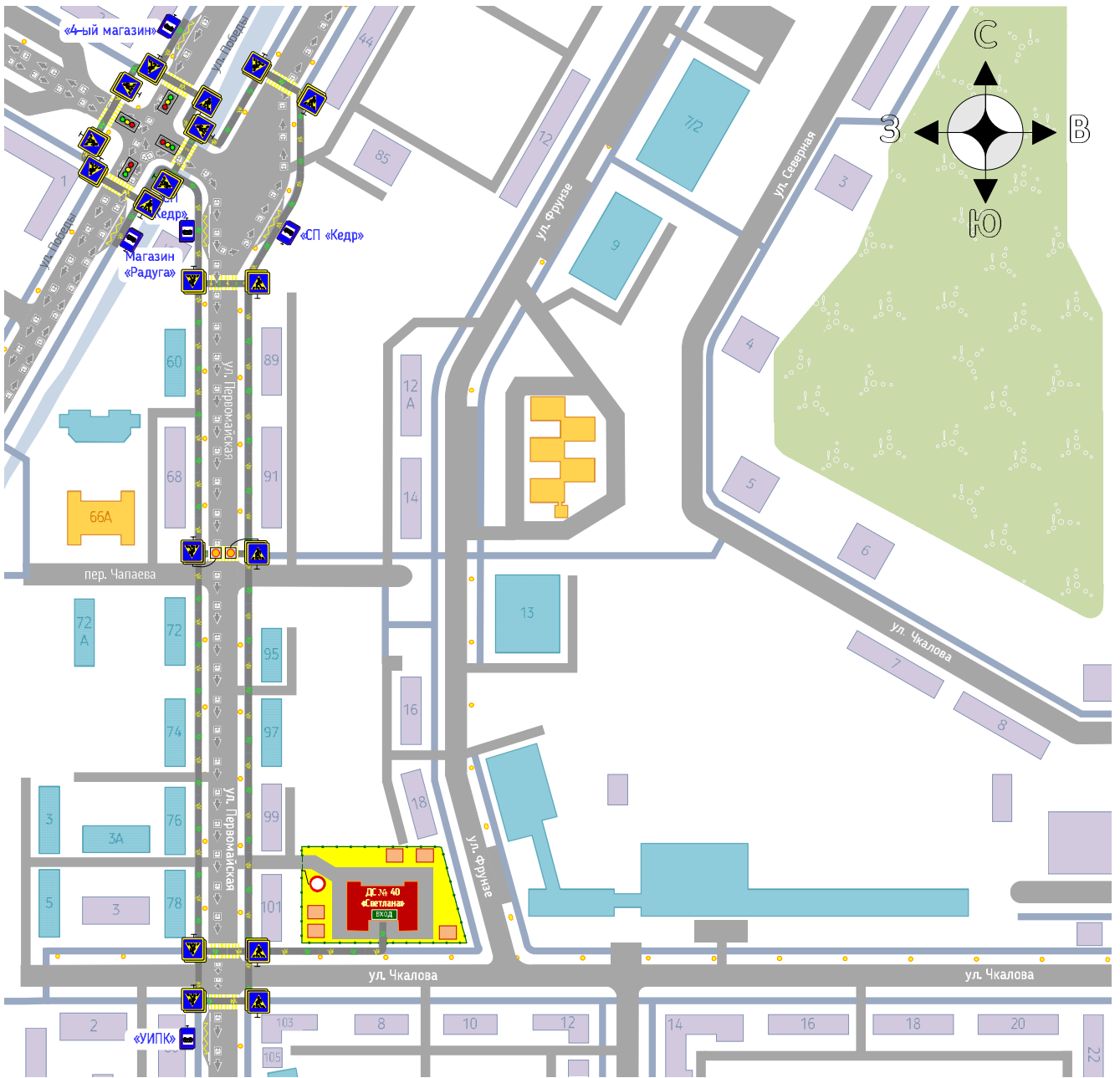
### 4. СВЕДЕНИЯ ОБ ОРГАНИЗАЦИЯХ, ОСУЩЕСТВЛЯЮЩИХ ПЕРЕВОЗКУ ДЕТЕЙ СПЕЦИАЛЬНЫМ ТРАНСПОРТНЫМ СРЕДСТВОМ (АВТОБУСОМ)

(заполняется при отсутствии собственного автобуса в дошкольной образовательной организации)

Сведения о перевозчиках Новоуральского городского округа, осуществляющих перевозку детей специальным транспортом (автобусом), приведены в Приложении №1.

При перевозке детей специальным транспортным средством (автобусом) сторонней организацией оформляется пакет документов в соответствии с действующим законодательством и иными нормативными актами и заполняется информационная карточка по форме, указанной в Приложении 2. Заполненная карточка храниться в «Паспорте дорожной безопасности».

## СХЕМА БЕЗОПАСНОГО РАСПОЛОЖЕНИЯ АВТОБУСНЫХ ОСТАНОВОК В РАЙОНЕ ДЕТСКОГО САДА № 40 "СВЕТЛАНА"



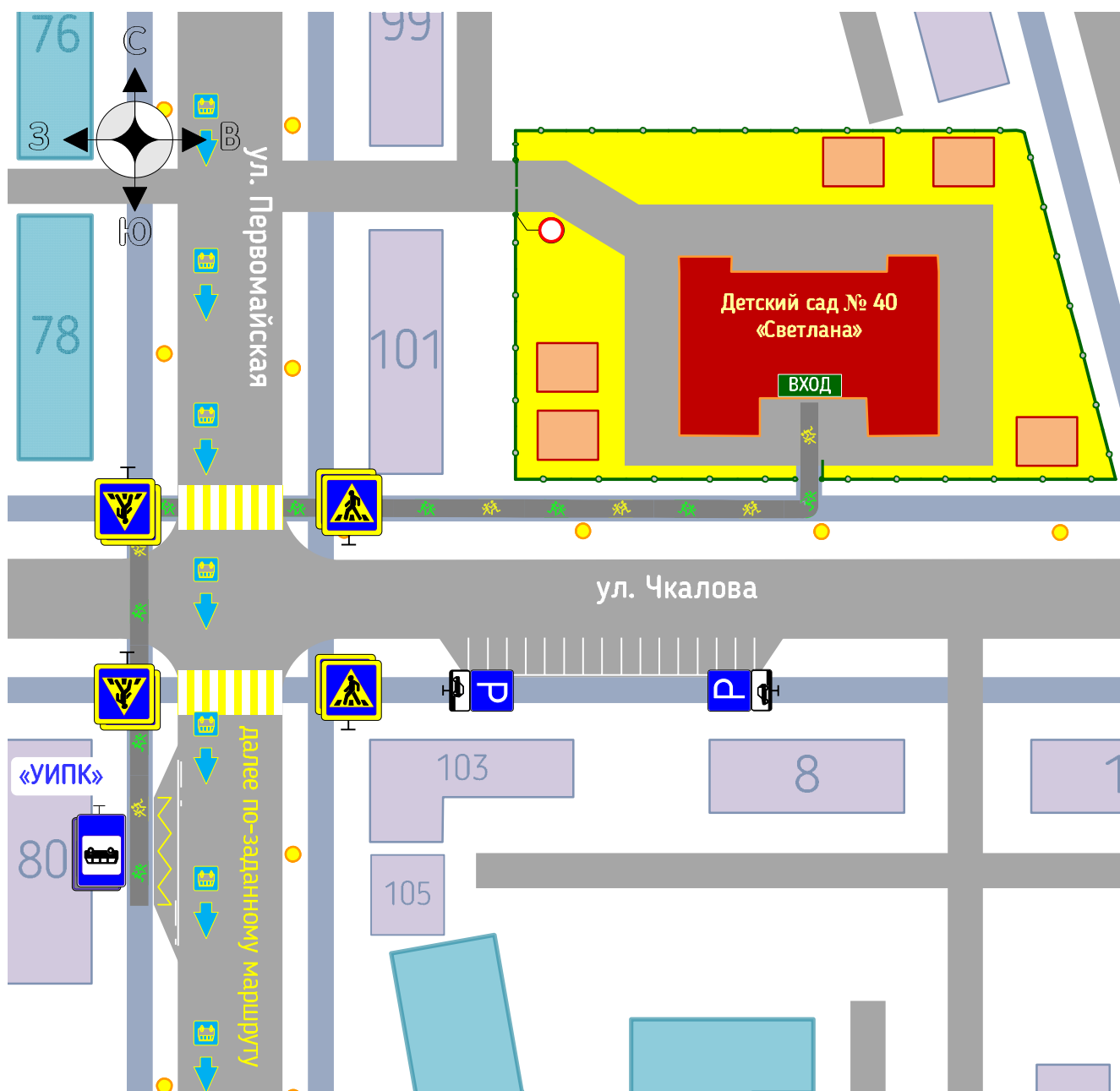
### УСЛОВНЫЕ ОБОЗНАЧЕНИЯ:

- здание детского сада № 40 «Светлана»;
- территория детского сада № 40 «Светлана»;
- ограждения, ворота, калитки;
- учреждения образования, культуры, спорта и пр.;
- жилая застройка;
- спортивные сооружения;
- проезжая часть улиц, дорог, проездов;
- тротуары, пешеходные дорожки;
- безопасные пути движения воспитанников;

- маршруты движения автобусов;
- остановки общественного транспорта;
- «20 МКР» - название остановок общественного транспорта;
- наземный пешеходный переход;
- искусственные неровности;
- транспортные светофоры (тип Т.7);
- дорожные знаки;
- горизонтальная дорожная разметка;
- наружное освещение;



## СХЕМА МАРШРУТОВ ДВИЖЕНИЯ АВТОБУСОВ



### УСЛОВНЫЕ ОБОЗНАЧЕНИЯ:

- |   |   |
|---|---|
| <ul style="list-style-type: none"> <li><span style="display: inline-block; width: 20px; height: 10px; background-color: red; margin-right: 5px;"></span> - здание детского сада № 40 «Светлана»;</li> <li><span style="display: inline-block; width: 20px; height: 10px; background-color: yellow; margin-right: 5px;"></span> - территория детского сада № 40 «Светлана»;</li> <li><span style="display: inline-block; width: 20px; border-bottom: 1px dashed green; margin-right: 5px;"></span> - ограждения, ворота, калитки;</li> <li><span style="display: inline-block; width: 20px; height: 10px; background-color: orange; margin-right: 5px;"></span> - учреждения образования, культуры, спорта и пр.;</li> <li><span style="display: inline-block; width: 20px; height: 10px; background-color: lightpurple; margin-right: 5px;"></span> - жилая застройка;</li> <li><span style="display: inline-block; width: 20px; height: 10px; background-color: green; margin-right: 5px;"></span> - спортивные сооружения;</li> <li><span style="display: inline-block; width: 20px; height: 10px; background-color: gray; margin-right: 5px;"></span> - проезжая часть улиц, дорог, проездов;</li> <li><span style="display: inline-block; width: 20px; height: 10px; background-color: blue; margin-right: 5px;"></span> - тротуары, пешеходные дорожки;</li> <li><span style="display: inline-block; width: 20px; border-bottom: 1px dashed gray; margin-right: 5px;"></span> - безопасные пути движения воспитанников;</li> </ul> | <ul style="list-style-type: none"> <li><span style="display: inline-block; width: 20px; height: 10px; background-color: blue; border: 1px solid black; margin-right: 5px;"></span> - маршруты движения автобусов;</li> <li><span style="display: inline-block; width: 20px; height: 10px; background-color: blue; border: 1px solid black; margin-right: 5px;"></span> - остановки общественного транспорта;</li> <li><span style="display: inline-block; width: 20px; height: 10px; background-color: blue; border: 1px solid black; margin-right: 5px;"></span> «20 МКР» - название остановок общественного транспорта;</li> <li><span style="display: inline-block; width: 20px; height: 10px; background-color: gray; border: 1px solid black; margin-right: 5px;"></span> - наземный пешеходный переход;</li> <li><span style="display: inline-block; width: 20px; height: 10px; background-color: gray; border: 1px solid black; margin-right: 5px;"></span> - искусственные неровности;</li> <li><span style="display: inline-block; width: 20px; height: 10px; background-color: gray; border: 1px solid black; margin-right: 5px;"></span> - транспортные светофоры (тип Т.7);</li> <li><span style="display: inline-block; width: 20px; height: 10px; border: 1px solid black; margin-right: 5px;"></span> - дорожные знаки;</li> <li><span style="display: inline-block; width: 20px; height: 10px; background-color: gray; border: 1px solid black; margin-right: 5px;"></span> - горизонтальная дорожная разметка;</li> <li><span style="display: inline-block; width: 20px; height: 10px; background-color: yellow; border: 1px solid black; margin-right: 5px;"></span> - наружное освещение;</li> </ul> |
|---|---|

## ОБЕСПЕЧЕНИЕ БЕЗОПАСНОСТИ ДЕТЕЙ ПРИ ПРОВЕДЕНИИ ДОРОЖНЫХ РЕМОНТНО-СТРОИТЕЛЬНЫХ РАБОТ

Схема пути движения транспортных средств и воспитанников, при проведении дорожных ремонтно-строительных работ вблизи дошкольной образовательной организации, разрабатывается для каждого случая проведения таких работ отдельно.

На схеме указывается место производства дорожных ремонтно-строительных работ, его обустройство дорожными знаками и ограждениями, иными техническими средствами организации дорожного движения, а также безопасный маршрут движения воспитанников к детскому саду ; с учетом изменения маршрута движения по тротуару.

На схеме должны быть обозначены:

- участок производства дорожных ремонтно-строительных работ;
- автомобильные дороги;
- тротуары;
- альтернативные пути (обходы места производства дорожных ремонтно-строительных работ пешеходами и объезды транспортными средствами);
- здание детского сада № 40 «Светлана»;
- ограждение территории детского сада № 40 «Светлана».

Схема разрабатывается в соответствии с нормативными документами с сфере обеспечения безопасности дорожного движения.

**СВЕДЕНИЯ ОБ ОРГАНИЗАЦИЯХ,  
ОСУЩЕСТВЛЯЮЩИХ ПЕРЕВОЗКУ ДЕТЕЙ СПЕЦИАЛЬНЫМ ТРАНСПОРТОМ (АВТОБУСОМ)**

Наименование организации, юридический адрес	Фамилия, Имя, Отчество руководителя, должностного лица контактные данные	Марка автобуса, государственный регистрационный знак, год выпуска	Соответствие технического состояния предъявляемым требованиям	Фамилия, Имя, Отчество водителя, дата рождения, водительское удостоверение, стаж по категории «Д»
ООО «ТЛЦ» г. Новоуральск ул. Дзержинского, 2	Задворнов Юрий Анатольевич 8 (34370) 9-65-50	MERCEDES 03025 BE 463/66 год выпуска 1992	Оснащен тахографом и системой ГЛОНАСС, видеореги­стратор имеется	Коробейников Андрей Геннадьевич, 13.09.1968 г.р. 66АС 028365, стаж - 20 лет
				Долгих Станислав Юрьевич, 06.12.1961 г.р. 66АС 026233, стаж - 12 лет
				Шлыков Владимир Александрович, 06.06.1961 г.р. 660А 727617, стаж - 28 лет
		ЛАЗ 4207/JT BE 428/66 год выпуска 2003	Оснащен тахографом и системой ГЛОНАСС, видеореги­стратор имеется	Горшев Михаил Иванович, 05.06.1954 г.р. 660А 730902, стаж - 32 года
				Гущин Сергей Борисович, 20.05.1955 г.р. 660М 371512, стаж - 28 лет
МБУК «Новоуральский театр кукол» г. Новоуральск ул. Ленина, 90/а	Булдаков Алексей Владимирович 8 (34370)9-38-78	ПАЗ-423002 BE 379/66 год выпуска 2007	Оснащен тахографом и системой ГЛОНАСС, видеореги­стратор имеется	Карелин Александр Валерьевич, 08.07.1957 г.р. 66АС 03840, стаж - 5 лет
Индивидуальный предприниматель <b>Мелков Е. А.</b> г. Новоуральск ул. Крупской, 17-3	Мелков Евгений Александрович +7 950-546-27-19	KIA GRANDBIRD 929/66 год выпуска 2002	Оснащен тахографом и системой ГЛОНАСС, видеореги­стратор имеется	Дворников Александр Анатольевич, 20.10.1976 г.р. 66КС 006835, стаж - 17 лет
		KIA GRANDBIRD 086/96 год выпуска 2009	Оснащен тахографом и системой ГЛОНАСС, видеореги­стратор имеется	Лунин Сергей Александрович, 23.06.1978 г.р. 66АС 030799, стаж - 6 лет
Индивидуальный предприниматель <b>Морозов С. В.</b> г. Новоуральск ул. Б. Кикоина, 4-20	Морозов Сергей Валентинович +7 922-213-58-35	KIG LONG 3129Y 435/96 год выпуска 2012	Оснащен тахографом и системой ГЛОНАСС, видеореги­стратор имеется	Миненко Игорь Владимирович, 16.10.1963 г.р. 66КС 003135, стаж - 27 лет
		GOLDEN DRAGON 970/66 год выпуска 2006	Оснащен тахографом и системой ГЛОНАСС, видеореги­стратор имеется	Минеев Николай Николаевич, 31.10.1966 г.р. 660А 727807, стаж - 21 год
Индивидуальный предприниматель <b>Купцова Е. М.</b> г. Новоуральск ул. Жигаловского, 2/2-208	Купцова Евгения Михайловна +7 950-201-58-94	HUYDAI AEROSPACE 912/96 год выпуска 2007	Оснащен тахографом и системой ГЛОНАСС, видеореги­стратор имеется	Габов Александр Владимирович, 14.01.1970 г.р. 66АС 031057, стаж - 14 лет
<b>ПАСПОРТ ДОРОЖНОЙ БЕЗОПАСНОСТИ</b>			<b>СВЕДЕНИЯ ОБ ОРГАНИЗАЦИЯХ, ОСУЩЕСТВЛЯЮЩИХ ПЕРЕВОЗКУ ДЕТЕЙ СПЕЦИАЛЬНЫМ ТРАНСПОРТОМ (АВТОБУСОМ)</b>	<b>22</b>

**СВЕДЕНИЯ ОБ ОРГАНИЗАЦИЯХ,  
ОСУЩЕСТВЛЯЮЩИХ ПЕРЕВОЗКУ ДЕТЕЙ СПЕЦИАЛЬНЫМ ТРАНСПОРТОМ (АВТОБУСОМ)**

Наименование организации, юридический адрес	Фамилия, Имя, Отчество руководителя, должностного лица контактные данные	Марка автобуса, государственный регистрационный знак, год выпуска	Соответствие технического состояния предъявляемым требованиям	Фамилия, Имя, Отчество водителя, дата рождения, водительское удостоверение, стаж по категории «Д»
Индивидуальный предприниматель <b>Моторин А. В.</b> г. Новоуральск ул. Чурина 12/1-72	Моторин Александр Валерьевич, 8 (34370) 4-70-70, +7 902-873-97-95	Мерседес-Бенц 223203 KE 202 66 RUS год выпуска 2014	Оснащен тахографом и системой ГЛОНАСС	Шульга Валерий Владимирович, 05.12.1968, 66 КС № 004937, стаж - 9 лет
		Мерседес Бенц KE 280 66 RUS год выпуска 2014	Оснащен тахографом и системой ГЛОНАСС	Степаньянов Станислав Павлович, 16.06.1984, 66 27 № 718635, стаж - 11 лет
		Мерседес Бенц KE 234 66 RUS год выпуска 2015	Оснащен тахографом и системой ГЛОНАСС	Рохин Эдуард Аркадьевич, 26.01.1968, 66 24 № 496751, стаж кат - 5 лет
		Богдан А20211 KE 223 66 RUS год выпуска 2013	Оснащен тахографом и системой ГЛОНАСС	Дорохин Михаил Валерьевич, 07.09.1965, 66 АС № 031285, стаж - 18 лет
		КИА Гранбирд KE 260 66 RUS год выпуска 2011	Оснащен тахографом и системой ГЛОНАСС	Свечников Дмитрий Борисович, 30.04.1970, 6635 601313, стаж - 9 лет  Галимов Виктор Канифович, 16.06.1977, 6616 384534, стаж - 5 лет  Постников Сергей Владимирович, 10.07.1971, 66КС 000943, стаж - 5 лет

**ПАСПОРТ  
ДОРОЖНОЙ БЕЗОПАСНОСТИ**

**СВЕДЕНИЯ ОБ ОРГАНИЗАЦИЯХ,  
ОСУЩЕСТВЛЯЮЩИХ ПЕРЕВОЗКУ ДЕТЕЙ  
СПЕЦИАЛЬНЫМ ТРАНСПОРТОМ (АВТОБУСОМ)**

**23**

**ИНФОРМАЦИОННАЯ КАРТОЧКА  
ПЕРЕВОЗОК ДЕТЕЙ СПЕЦИАЛЬНЫМ ТРАНСПОРТНЫМ СРЕДСТВОМ  
(АВТОБУСОМ)**

**ОБЩИЕ СВЕДЕНИЯ**

Марка: \_\_\_\_\_

Модель: \_\_\_\_\_

Государственный регистрационный знак: \_\_\_\_\_

Год выпуска: \_\_\_\_\_

Количество мест в автобусе: \_\_\_\_\_

Соответствие конструкции требованиям, предъявляемым к школьным автобусам: \_\_\_\_\_

**1. СВЕДЕНИЯ О ВЛАДЕЛЬЦЕ АВТОБУСА**

Владелец: \_\_\_\_\_

Юридический адрес владельца: \_\_\_\_\_

Фактический адрес владельца: \_\_\_\_\_

Телефон ответственного лица: \_\_\_\_\_

**2. СВЕДЕНИЯ О ВОДИТЕЛЕ АВТОБУСА**

Фамилия, Имя, Отчество: \_\_\_\_\_

Принят на работу: \_\_\_\_\_

Стаж вождения категории «D»: \_\_\_\_\_

**3. ОРГАНИЗАЦИОННО-ТЕХНИЧЕСКОЕ ОБЕСПЕЧЕНИЕ**

Лицо, ответственное за обеспечение безопасности дорожного движения

Фамилия, Имя, Отчество: \_\_\_\_\_

Должность: \_\_\_\_\_

Дата назначения: \_\_\_\_\_

Дата переаттестации: \_\_\_\_\_

Дата последнего технического осмотра: \_\_\_\_\_

Директор (руководитель) дошкольной образовательной организации

\_\_\_\_\_ (подпись)

\_\_\_\_\_ (Фамилия, Имя, Отчество)

Директор (руководитель) организации, осуществляющей перевозку детей специальным транспортом (автобусом)

\_\_\_\_\_ (подпись)

\_\_\_\_\_ (Фамилия, Имя, Отчество)

## ОБЩИЕ ДАННЫЕ

Полное наименование дошкольного образовательного учреждения:

Муниципальное автономное дошкольное образовательное учреждение Новоуральского городского округа – детский сад «Росток», обособленное структурное подразделение № 40 «Светлана»  
Россия, 624130, Свердловская область,  
г. Новоуральск, ул. Победы, д. 28б

Юридический и фактический адрес:

Россия, 624130, Свердловская область,  
г. Новоуральск, ул. Чкалова д.9

Адрес обособленного структурного подразделения:

Руководители образовательного учреждения:

Заведующий структурным подразделением – детским садом

Азоркина Надежда Викторовна раб.тел. +7 (34370) 9-04-41

Заместитель заведующего детским садом по воспитательной работе (старший воспитатель)

Помазкина Валентина Александровна раб.тел. +7 (34370) 9-04-41

Ответственные работники за мероприятия по профилактике детского травматизма:

Воробьева Татьяна Александровна +7 (34370) 9-04-41

Воспитатель детского сада

Ответственный работник муниципального органа образования:  
Главный специалист МКУ «ЦБ и МТО МОУ» НГО

Кривочуров Валерий Михайлович 6-27-11

Инспектор по пропаганде БДД ОГИБДД МУ МВД России по Новоуральскому ГО и МО «пос. Новоуральский», лейтенант полиции

Мелких Оксана Михайловна +7 (908) 638-09-27

Инспектор ОГИБДД МУ МВД России по Новоуральскому ГО и МО «пос. Новоуральский»

Жданова Наталия Александровна +7 (904)9854319.

Руководитель или ответственный работник дорожно-эксплуатационной организации, осуществляющей содержание улично-дорожной сети и содержание технических средств организации дорожного движения:

Директор Муниципального казенного учреждения «Управление городского хозяйства» Новоуральского городского округа

Мелков Андрей Александрович 4-74-81